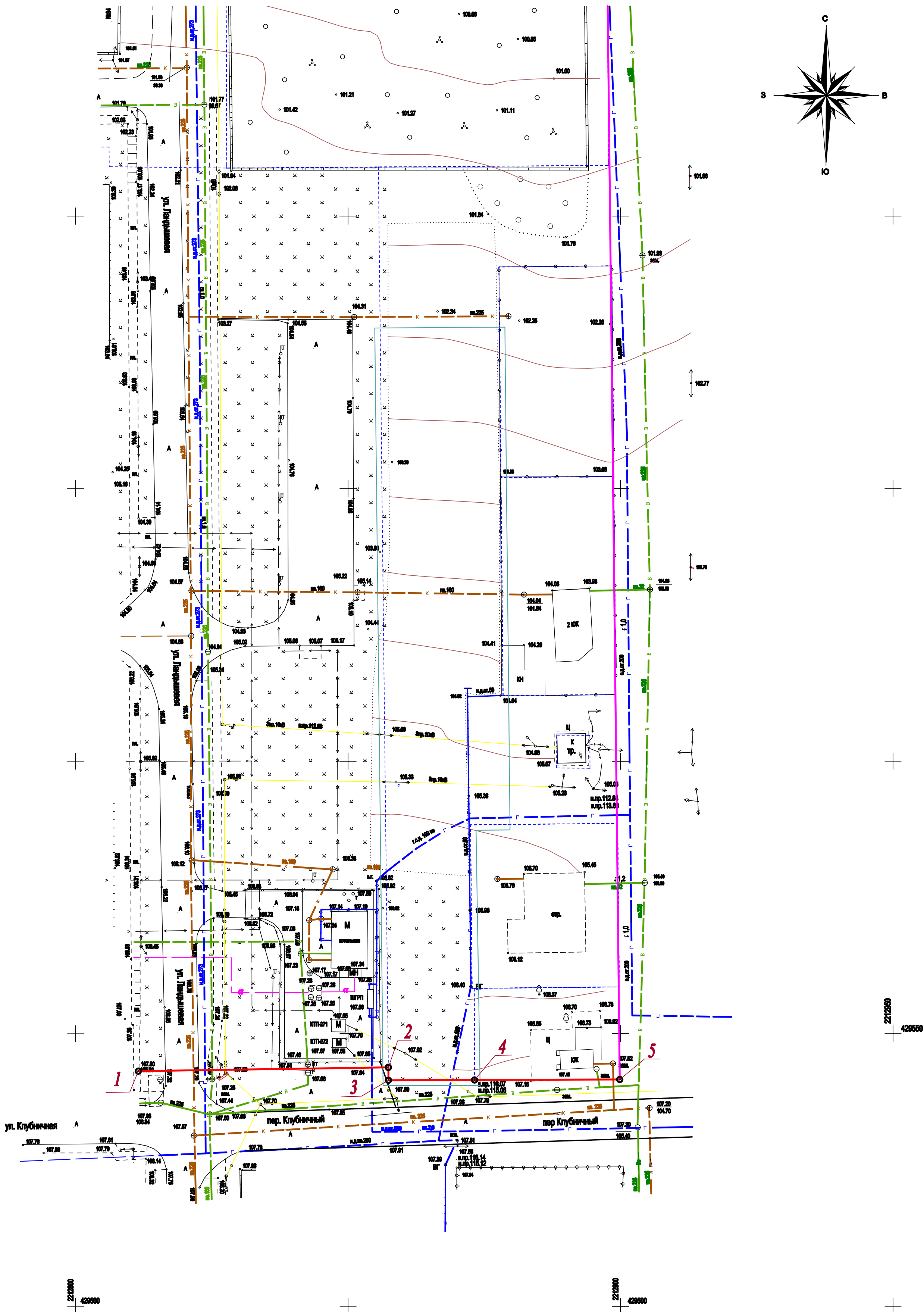







ЧЕРТЕЖ ПЛАНИРОВКИ ТЕРРИТОРИИ М 1:500



УСЛОВНЫЕ ОБОЗНАЧЕНИЯ:

- | | |
|---|---|
|  | Граница территории проектирования |
|  | Красная линия улицы |
|  | Границы земельных участков, стоящих на кадастровом учете |
|  | Номера точек красной линии |
|  | Существующая красная линия по ул. Янтарная. |

Система координат - мск 61
Система высот - Балтийская

215-2020-III

Проект внесения изменений в проект планировки и межевания части Большоярского сельского поселения Аксаянского района (п. Водопольный, п. Ягларный, х. Камышевский), с целью формирования земельного участка с видом разрешенного использования "загородный жилой дом" по адресу: пос. Ягларный, ул. Ягларная.

				215-2020-III
				Проект внесения изменений в проект планировки и межевания части Большогоского сельского поселения Алексеевского района (п. Водорезный, п. Ягларинь, х. Камыльнянка), о землеустройстве земельного участка с видом разрешенного использования "земли населенных пунктов"
Должность	ФИО	Подпись	Дата	
Директор	Войнова Т.Г.		05.20	Проект планировки территории. Основная часть.
Вед. архитектор				Статус
Архитектор	Попов А.В.		05.20	Лист ПП
Архитектор	Бобряшов А.А.		05.20	Листов 1 1
				Чертёж планировки территории, М 1:500
				МУП "Архитектура и градостроительство" г. Аксай

Имя. № подл.	Подп. и дата	Взам. инв. №